


**Pre visualización de formato integrado**

<b>Institución o dependencia</b>	DIRECCION GENERAL MARITIMA 1		
<b>Fecha última actualización</b>	2024-08-08	<b>Estado</b>	Inscrito
<b>Tipo formato integrado</b>	 Único	<b>Número</b>	342







**Descripción**






<b>Nombre propuesto en el inventario</b>	<b>Autorización para instalar, modificar y/o ampliar las ayudas a la navegación por parte de privados o entidades públicas</b>
<b>Nombre</b>	<b>Autorización para instalar o modificar las ayudas a la navegación por parte de privados o entidades públicas</b>
<b>Nombre estandarizado</b>	Permiso actividad(es) para instalar, modificar las ayudas a la navegación y boyas de amarre por parte de privados o entidades públicas
<b>También se conoce como</b>	Licencia, Aprobación
<b>Propósito de cara al usuario</b>	Proceso mediante el cual la Dirección General Marítima - DIMAR autoriza a entes públicos o privados, la instalación, modificación o ampliación de ayudas a la navegación (marcas laterales, marcas cardinales, marcas de peligro aisladas, marcas de agua segura, marcas especiales, nuevos peligros y boyas de amarre), cuando se requieran, con el fin de brindar información a la comunidad y al gremio marítimo, para la seguridad en la navegación, investigación científica marina, entre otros. Las autorizaciones de boyas para la medición de parámetros oceanográficos, ambientales y de meteorología marina, se debe tramitar a través de una comunicación oficial.
<b>¿Se puede realizar por medios electrónicos?</b>	parcialmente
<b>URL de acceso al trámite en línea</b>	<a href="https://servicios.dimar.mil.co/SE-tramitesenlinea/tramites/tramite.do?formAction=btShow&amp;t=50123&amp;s=0">https://servicios.dimar.mil.co/SE-tramitesenlinea/tramites/tramite.do?formAction=btShow&amp;t=50123&amp;s=0</a>
<b>URL donde se encuentra el manual de usuario</b>	<a href="https://servicios.dimar.mil.co/SE-tramitesenlinea/ssede.do?formAction=btSSedeArbol&amp;id=13#no-back-button">https://servicios.dimar.mil.co/SE-tramitesenlinea/ssede.do?formAction=btSSedeArbol&amp;id=13#no-back-button</a>
<b>Anotaciones básicas</b>	El trámite se puede iniciar de forma virtual a través de la Sede Electrónica y/o a través de las Capitanías de Puerto y Sede Central. La entrega del acto administrativo se realizará de forma presencial en la Unidad que el usuario indique en el momento de la radicación.

**Información del resultado final**

<b>Nombre del resultado</b>	<b>Autorización para instalar o modificar las ayudas a la navegación por parte de privados o entidades públicas</b>
<b>Tiempo de obtención</b>	60 día(s) hábil
<b>¿Tiene observaciones y excepciones al tiempo de obtención?</b>	
<b>Medio por donde se obtiene el resultado</b>	Presencial

**Fundamento legal**

Tipo de norma	Número	Año	Títulos, capítulos o artículos	Elementos del Trámite	Soporte
Resolución	0678	2022	Todos	Documento; Propósito	 
Decreto	2324	1984	Artículo 5 numeral 4	Propósito	
Resolución	0556	2019	Todos	Documento; Resultado; P...	 
Resolución	0629	2013	Artículo 1	Pago	
Resolución	0094	2013	Artículo 1	Documento	 

Resolución	23	2011	Todos	Documento	
Resolución	1013	2022	Todos	Documento	 
Resolución	0284	2011	Todos	Resultado	 

## Información de ejecución

**Puntos de atención**

Cualquier punto de atención de la institución  
[Ver puntos de atención](#)

**Fecha de ejecución**

Cualquier fecha

## Registro dirigido a

**Instituciones o dependencias públicas**

**Ciudadano**

**Organizaciones**

**Extranjeros**

**Situaciones de vida**

Ninguno

## Clasificación temática

Movilidad y Transporte

## Qué se necesita

### 1 Reunir documentos y cumplir condiciones



#### Verificación institución

Tener vigente la concesión ante la Autoridad Competente (cumplimiento de especificaciones o estándares). Aplica para solicitudes de ayudas a la navegación y boyas de amarre.

**Aplica para:** Instituciones o dependencias públicas, Ciudadano, Organizaciones, Extranjeros

**Nota:** para cumplir con esta acción no debe adjuntar ningún soporte. La institución verificará que usted cumpla con lo que se solicita



#### Verificación institución

Estar legalmente constituida y con representación legal ante la cámara de comercio.

**Aplica para:** Instituciones o dependencias públicas, Organizaciones

**Nota:** para cumplir con esta acción no debe adjuntar ningún soporte. La institución verificará que usted cumpla con lo que se solicita



#### Documento

**Cámara de Comercio:** 1 copia(s)

**Anotaciones adicionales:** En el que conste la existencia y representación legal o de inscripción de documentos de la firma. Este certificado debe ser el vigente a la fecha de presentación de la solicitud.

**Aplica para:** Instituciones o dependencias públicas, Organizaciones



#### Documento

**Documento de identificación :** 1 copia(s)

**Anotaciones adicionales:** Documento de Identificación de las personas naturales y jurídicas ante la Dirección de Impuestos y Aduanas Nacionales (Copia de la Cédula de Ciudadanía, Cédula de Extranjería o Número de Identificación Tributaria (NIT))

**Aplica para:** Instituciones o dependencias públicas, Ciudadano, Organizaciones, Extranjeros



#### Documento

**Cronograma de actividades:** 1 original(es)

**Anotaciones adicionales:** Donde se especifique el tiempo de desarrollo del proyecto.

**Aplica para:** Instituciones o dependencias públicas, Ciudadano, Organizaciones, Extranjeros



#### Documento

**Información batimétrica del área :** 1 original(es)

**Anotaciones adicionales:** Archivo comprimido en formato .RAR o .ZIP, con la información recolectada por el levantamiento batimétrico, así: a) Archivos Brutos en formato nativo del software de recolección. b) Archivos Editados c) Características de los Equipos Hidrográficos Utilizados d) Prueba de Desempeño del sistema (calibración) e) Resultados de la Latencia del GPS f) Parámetros Geodésicos g) Información de Marea h) Archivo de velocidad del sonido i) Offset j) Datos de calado k) Análisis de los datos hidrográficos l) Informe técnico m) Datos en formatos \*xyz n) Plano geo-referenciado del área en coordenadas WGS84, en formato PDF donde incluya la ubicación de las ayudas a la navegación a ser instaladas, modificadas y/o ampliadas. De acuerdo a la Resolución No. 1013 -2022 DIMAR del 28 de noviembre de 2022 y Norma de la OHI para los Levantamientos

**Aplica para:** Instituciones o dependencias públicas, Ciudadano, Organizaciones, Extranjeros



#### Documento

**Listado y características técnicas:** 1 original(es)

**Anotaciones adicionales:** De las herramientas, motonaves y/o equipos a emplear en el proceso de la instalación, modificación y/o ampliación.

**Aplica para:** Instituciones o dependencias públicas, Ciudadano, Organizaciones, Extranjeros



#### Documento

**Plan de mantenimiento:** 1 original(es)

**Anotaciones adicionales:** De las ayudas a la navegación a instalar, ampliar o modificar, y de su sistema de fondeo con periodicidad semanal, mensual y/o anual de acuerdo al caso.

**Aplica para:** Instituciones o dependencias públicas, Ciudadano, Organizaciones, Extranjeros



#### Documento

**Proyecto a desarrollar:** 1 original(es)

**Anotaciones adicionales:** Descripción detallada de las actividades a ejecutar según el caso, se debe realizar acorde a la Resolución No. 0556-DIMAR del 02 de julio de 2019. Por la cual se modifica el Capítulo 1 del Título 2 del REMAC 4 - Actividades Marítimas en lo concerniente a la información y especificaciones técnicas requeridas en el Plan General para la Instalación de Ayudas a la Navegación y boyas de amarre.

**Aplica para:** Instituciones o dependencias públicas, Ciudadano, Organizaciones, Extranjeros



#### Documento

**Poder:** 1 copia(s)

**Anotaciones adicionales:** Documento en el que se acredita a un tercero para presentar el trámite, debe venir acompañado con su documento de identidad.

**Aplica para:** Instituciones o dependencias públicas, Ciudadano, Organizaciones, Extranjeros



#### Documento

**Carta de solicitud:** 1 copia(s)

**Anotaciones adicionales:** Dirigida al Director General Marítimo

**Aplica para:** Instituciones o dependencias públicas, Ciudadano, Organizaciones, Extranjeros

### Documento

**Factura de Pago, expedida en SAP :** 1 original(es)

**Anotaciones adicionales:** Solicitar la factura a través de la Capitanía de Puerto o Sede Central

**Aplica para:** Instituciones o dependencias públicas, Ciudadano

## 2 Realizar pago

### Pago

#### Descripción del pago:

Descripción	Tipo moneda	Tipo valor	Valor
Autorización para instalar, modificar y/o ampliar las ayudas a la navegación por parte de privados o entidades públicas. El valor liquidado se aproximará al múltiplo de 100 más cercano, según resolución N.º 629 de 2013.	Pesos (\$)	Salario Mínimo Legal Mensual Vigente	3.26 (4,238,000)

#### Información del medio de pago:

- [pago en línea](#)
- En entidad bancaria:

Entidad recaudadora	Tipo de cuenta	Nombre de cuenta	Número de cuenta	Código de recaudo o referencia
Bancolombia	Corriente	Dirección General Marítima	18800003126	92302

**Aplica para:** Instituciones o dependencias públicas, Ciudadano, Organizaciones, Extranjeros

## 3 Radicar documentos

### Canal de atención

Medio	Detalle
Web	<a href="#">Sede Electrónica Dimar</a>
Presencial	<a href="#">Presencial en los puntos de atención indicados por la institución</a>

**Aplica para:** Instituciones o dependencias públicas, Ciudadano, Organizaciones, Extranjeros

## 4 Notificarse de la respuesta

### Canal de atención

La notificación se realizará de forma presencial en la Unidad que el usuario indique en el momento de la radicación.

Medio	Detalle
Presencial	<a href="#">Presencial en los puntos de atención indicados por la institución</a>

**Aplica para:** Instituciones o dependencias públicas, Ciudadano, Organizaciones, Extranjeros

**Autorización para instalar o modificar las ayudas a la navegación por parte de privados o entidades públicas****Medio por donde se obtiene el resultado: Presencial****Medio para seguimiento del usuario****- Seleccione el(los) canal(es)**

Medio	Detalle
Telefónico	Línea gratuita <b>018000115966</b> , Horario de atención: lunes a viernes de 8:00 a. m. a 5:00 p. m. jornada continua.
Telefónico	Call center <b>(57) 3286800</b> , Horario de atención: lunes a viernes de 8:00 a. m. a 5:00 p. m. jornada continua.
Web	<a href="#">Sede Electrónica - Previo registro de su usuario</a>
Web	<a href="#">Chat en Línea</a>
Correo electrónico	<a href="mailto:dimar@dimar.mil.co">dimar@dimar.mil.co</a>
Presencial	Presencial en los puntos de atención indicados por la institución <a href="#">Ver puntos de atención</a>

